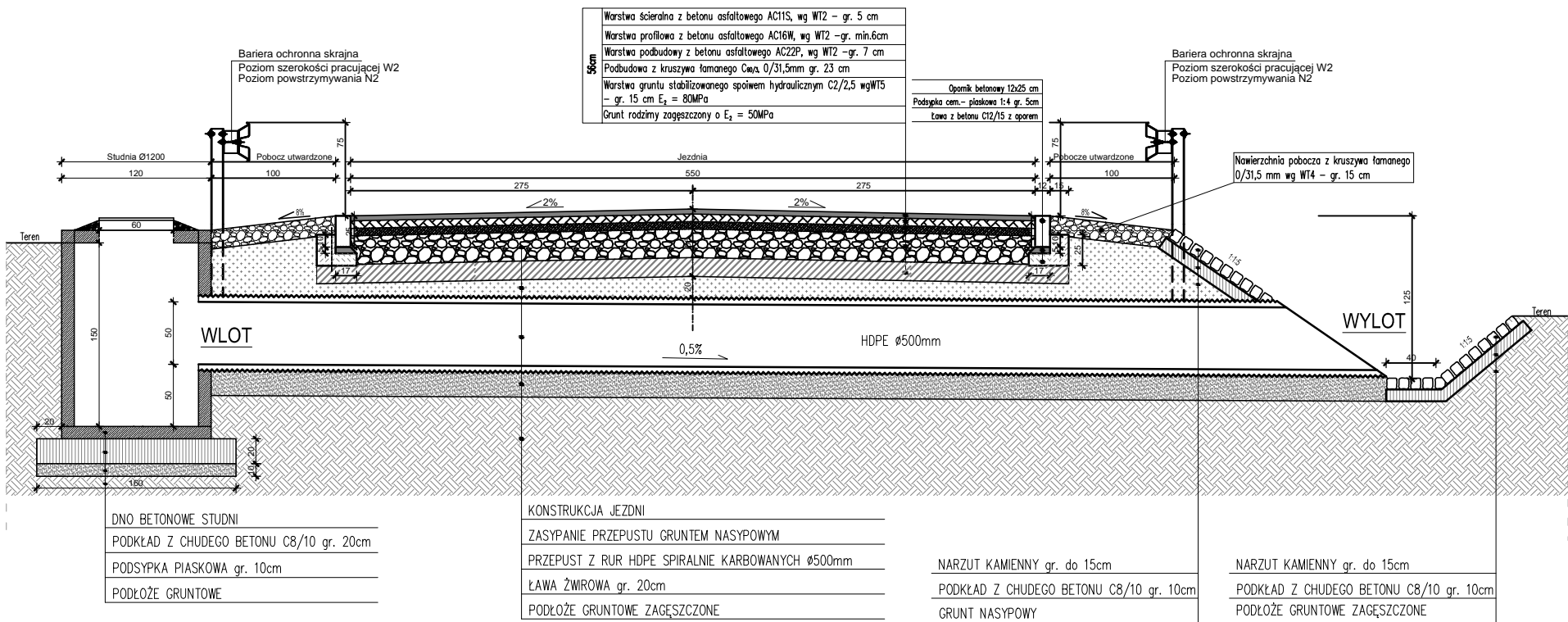


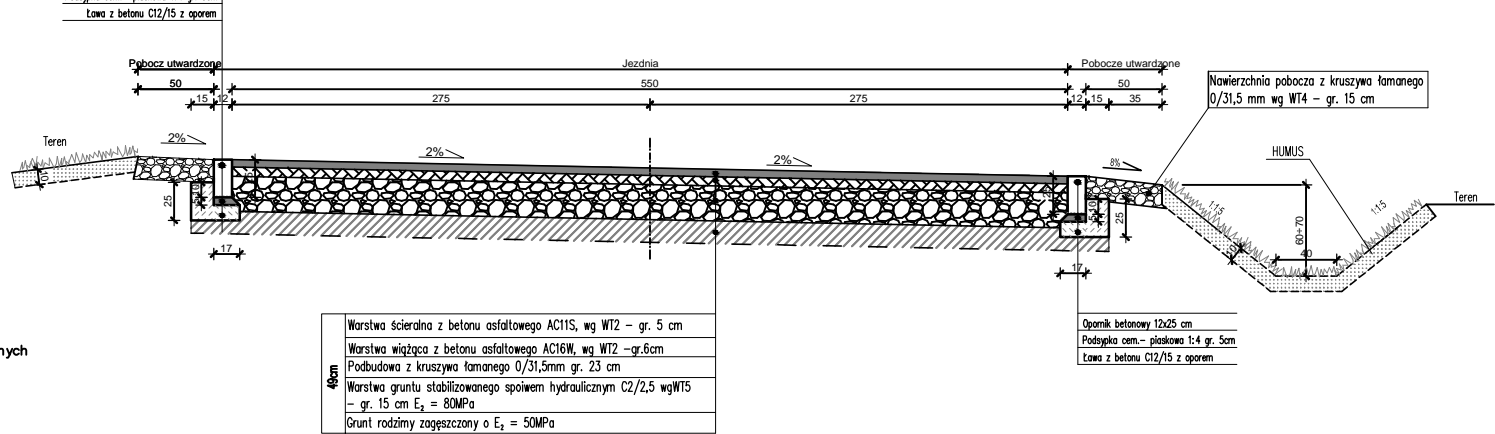
PRZEKRÓJ KONSTRUKCYJNY

odc. A-B km 0+676,31 PRZEPUST Ø500mm



PRZEKRÓJ KONSTRUKCYJNY

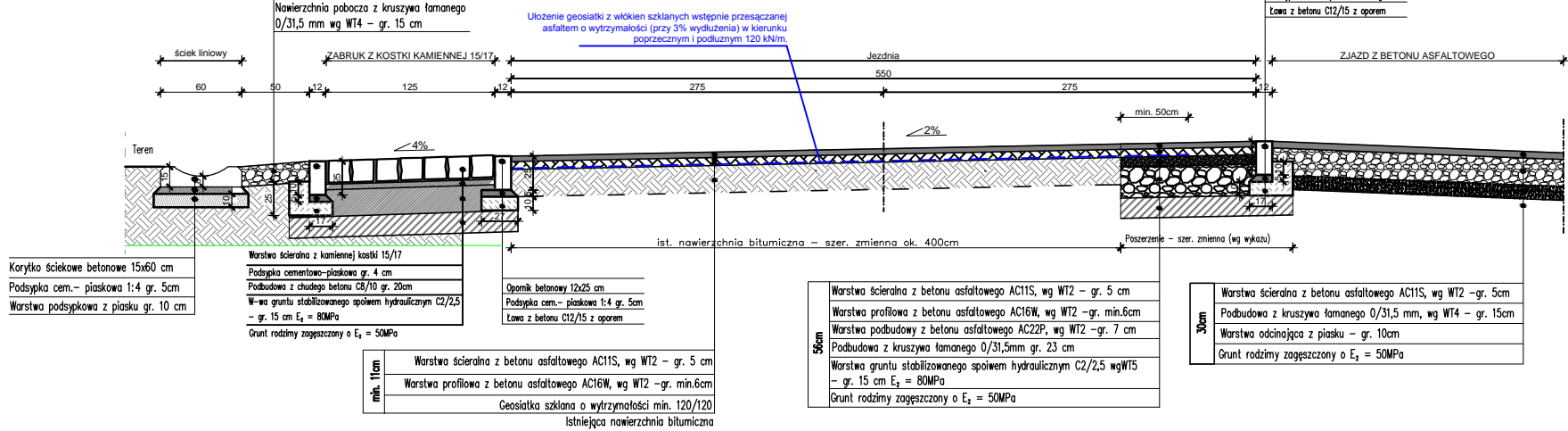
odc. A-B km 1+107,70+1+711,65



UWAGI: zmiana spadków poprzecznych
odc. A-B km 0+400,00+0+440,00
odc. A-B km 0+636,26+0+676,26
odc. A-B km 0+950,17+0+990,17
odc. A-B km 1+001,10+1+041,10

PRZEKRÓJ KONSTRUKCYJNY

odc. A-B km 0+990,17+1+001,10

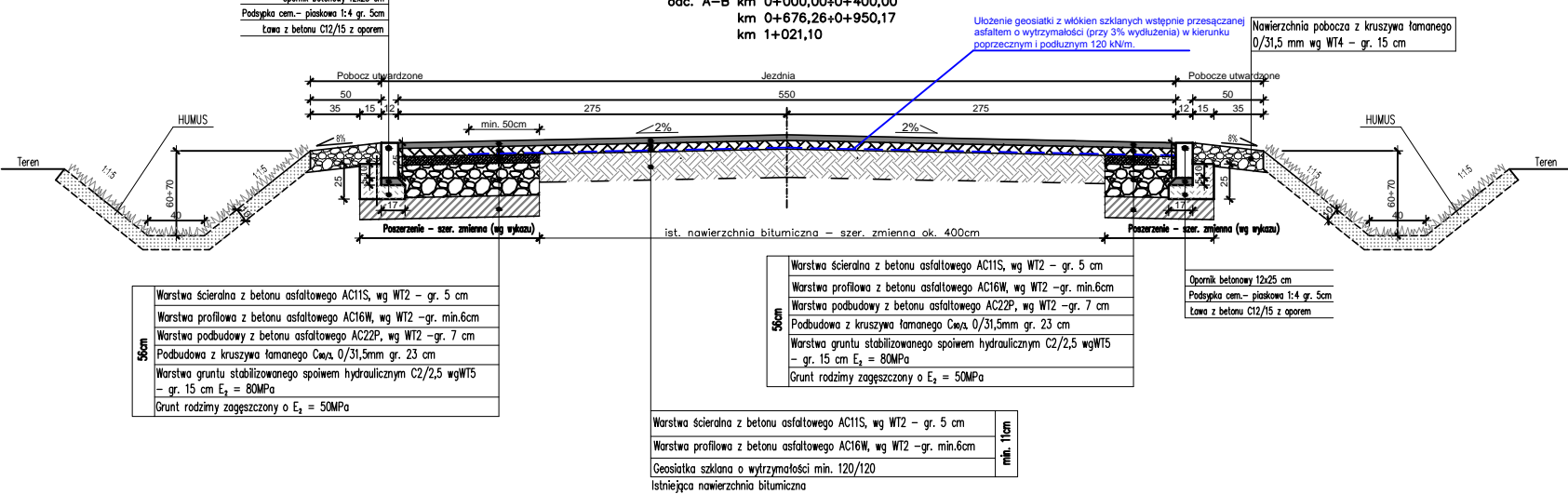


PRZEKRÓJ KONSTRUKCYJNY

odc. A-B km 0+000,00+0+400,00

km 0+676,26+0+950,17

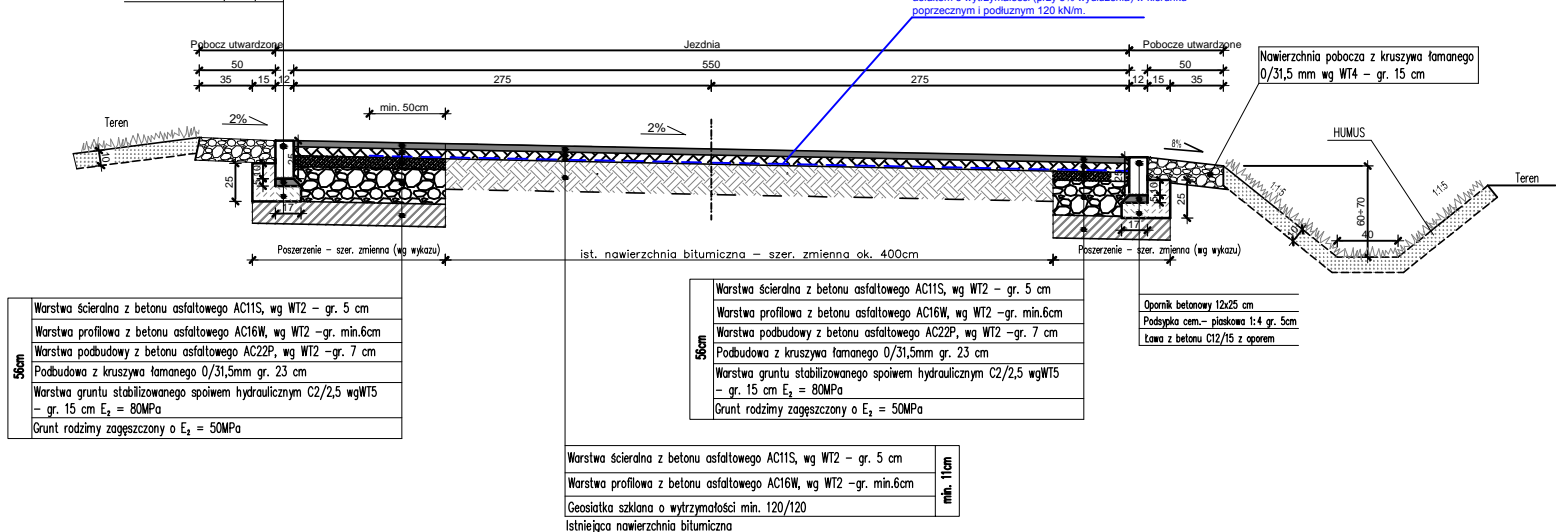
km 1+021,10



PRZEKRÓJ KONSTRUKCYJNY

odc. A-B km 0+440,00+0+636,26

km 1+041,10+1+107,70



Zamawiający:	Gmina Strzelno, ul. Cieślewicza, 88-320 Strzelno		
Obiekt	Przebudowa drogi gminnej nr 140306C w m. Bławaty, gm. Strzelno		
Tytuł opracowania	Przekroje konstrukcyjne odc. A-B		
Projektant: (branża drogowa)	mgr inż. Arkadiusz Mazany upr. bud. KUP/0027/POOD/11	Podpis:	
Opracowujący: (branża drogowa)	mgr inż. Jarosław Góralczyk	Podpis:	
Faza:	PROJEKT WYKONAWCZY	Data:	02.2015
Skala:	1:25	Nr rysunku:	4a